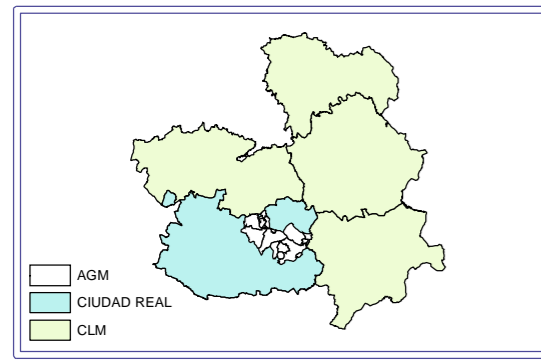
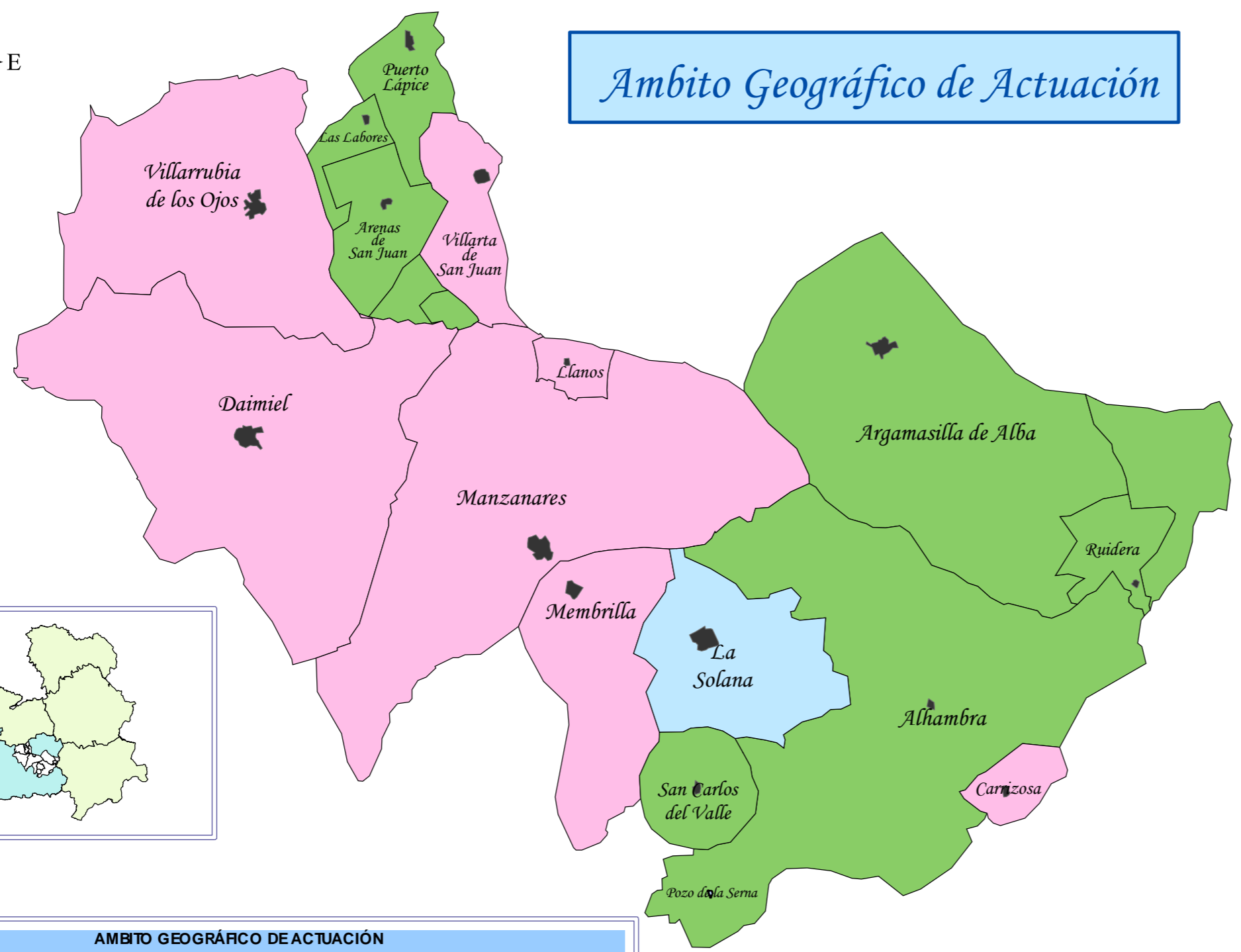
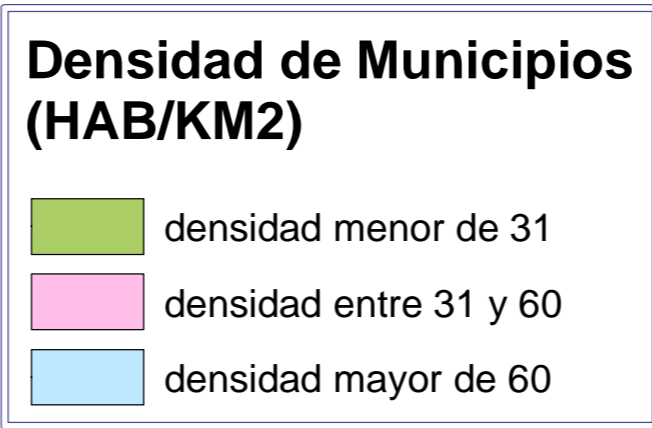


## Ambito Geográfico de Actuación



AMBITO GEOGRÁFICO DE ACTUACIÓN			
Núcleo Urbano	Población	Superficie Km2	Densidad
Alhambra*	1168	580,25	2,01
Arenas de San Juan	1040	63,09	16,48
Argamasilla de Alba	7161	397,22	18,03
Carrizosa	1509	26,04	57,95
Daimiel	18078	438,30	41,25
Labores (Las)	674	34,14	19,74
Llanos	705	20,45	34,47
Manzanares	18791	474,22	39,63
Membrilla	6467	143,94	44,93
Puerto Lápice	1027	54,85	18,72
Ruidera	627	39,20	15,99
San Carlos del Valle	1213	57,88	20,96
Solana (La)	16039	134,18	119,53
Villarrubia de los Ojos	10628	281,86	37,71
Villarta de San Juan	3063	66,01	46,40
<b>Alto Guadiana Mancha</b>	<b>88190</b>	<b>2811,63</b>	<b>31,37</b>

\*Pozo de la Serna: pedanía de Alhambra, su población esta incluida dentro de la misma



En la categorización mostrada en la leyenda, los términos de menor densidad se corresponden con los términos municipales de mayor superficie y escasa población, no obstante, dentro de la casuística, encontramos casos de escasa superficie unido a poca población (Arenas de San Juan, Puerto Lápice, Las Labores, San Carlos y Ruidera), como consecuencia del éxodo rural.

Por otra parte, Argamasilla de Alba presenta otra particularidad, ya que si bien es cierto que posee un término grande, también lo es que su población supera los 7000 habitantes, tratándose del único municipio de elevada población que se incluye en el intervalo de menores densidades.

En una escala intermedia aparecen municipios, de población relativamente elevada, con términos grandes, salvo algún caso excepcional como Carrizosa o Llanos. Por último, La Solana supera con creces al resto, dado que cuenta con una elevada población y un término pequeño.

De forma general la comarca cuenta con una densidad de 31,37 hab/km<sup>2</sup>, por encima de Castilla -La Mancha (24,86 hab/km<sup>2</sup>), pero bastante por debajo de la media nacional (91 hab/km<sup>2</sup>).

En general, como en otros aspectos, podemos hablar de un territorio heterogéneo, no solo en densidad, sino también en superficies y poblaciones.

Título General <b>TERRITORIO DE INTERVENCION</b>		
Título del Plano <b>Ámbito Geográfico de Actuación</b>		Número del Plano <b>2</b>
Escala Numérica <b>1:350.000</b>	Fecha <b>Julio 2008</b>	Revisión
<span style="font-size: 1.2em; font-weight: bold; margin-left: 10px;">Alto Guadiana-Mancha</span>		

Esta Información es propiedad de Alto Guadiana Mancha