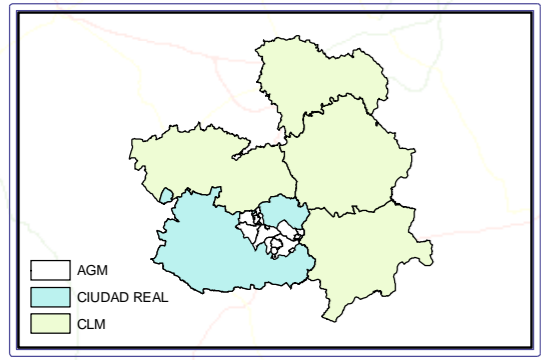
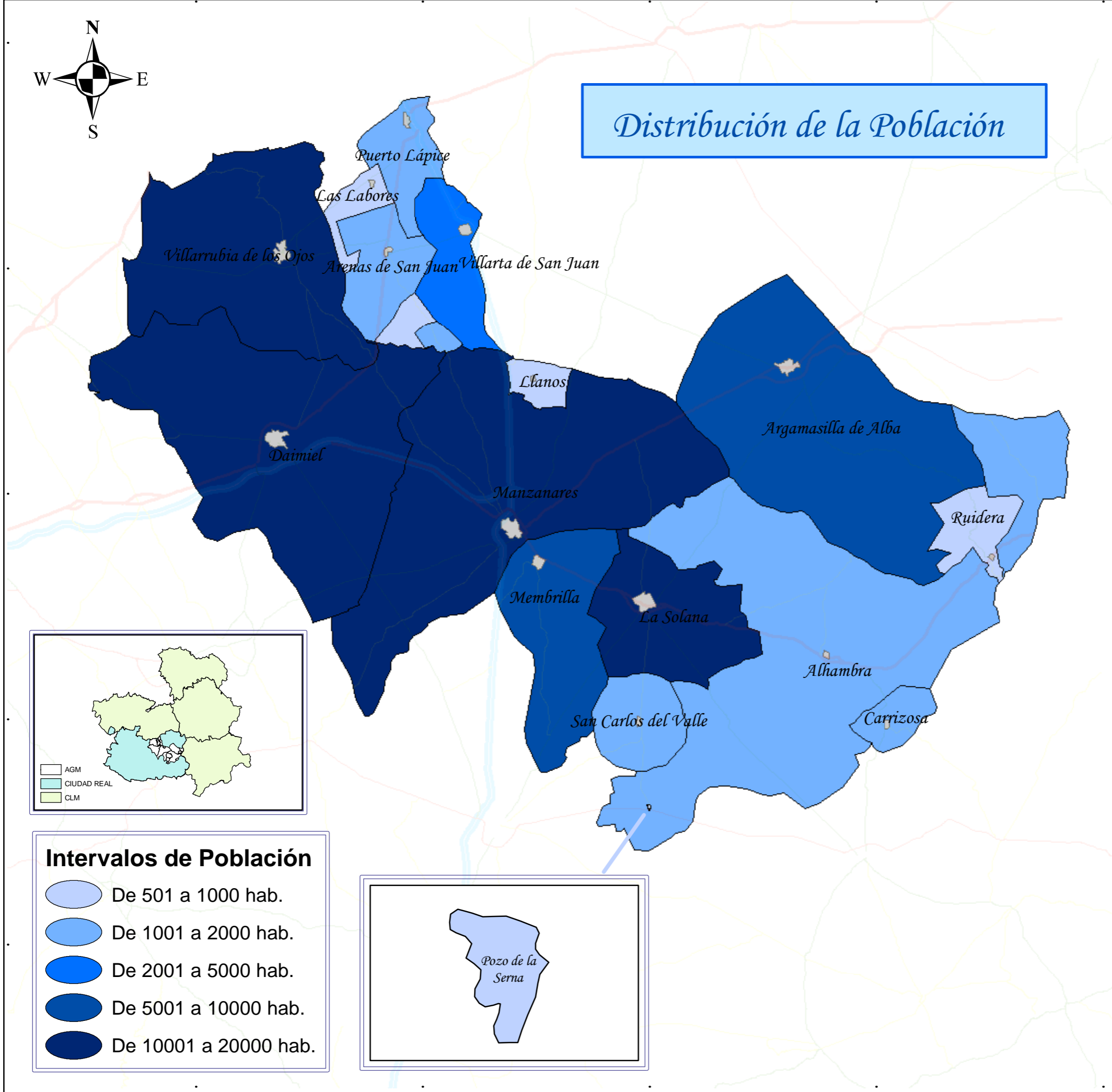


Distribución de la Población

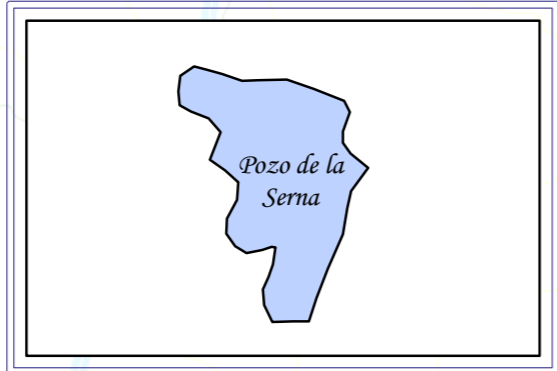
En la cartografía se muestra una distribución de la población en cinco intervalos. A primera vista se aprecia la heterogeneidad de la comarca en cuanto al número de habitantes de sus núcleos urbanos. Existen, por tanto, núcleos que ya se encuentran en puertas de los 20000 habitantes, sobre todo Manzanares, Daimiel y La Solana, y otros, que no solo no llegan a los 1000 habitantes, sino que además están experimentando pérdida de la población, sobre todo por el abandono del medio rural de la población joven en busca de trabajo y mejores condiciones de vida, como Alhambra y Carrizosa.


Una de las causas del crecimiento de algunos núcleos es motivado por las buenas comunicaciones que actúan como focos de atracción hacia las empresas y como consecuencia a nuevos trabajadores de los municipios más pequeños. Desde el punto de vista de la distribución de la población es significativo el caso de la pedanía del Pozo de la Serna, que está relativamente alejado de su municipio, Alhambra (unos 30 kilómetros aproximadamente), y que constituye el único caso de esta índole en la comarca.



Intervalos de Población

- De 501 a 1000 hab.
- De 1001 a 2000 hab.
- De 2001 a 5000 hab.
- De 5001 a 10000 hab.
- De 10001 a 20000 hab.



Título General TERRITORIO DE INTERVENCION		
Título del Plano Distribución de la Población		Número del Plano 6
Escala Numérica 1:350.000	Fecha	Revisión
 Alto Guadiana-Mancha		